

# Ontdek de geheimen van RAVeL!

## Schattenjacht op het wandelcircuit



*Beantwoord de vragen door om je heen te kijken, de informatie op de grote en kleine borden langs de route te lezen en de kaart op de laatste pagina van dit boekje te gebruiken.*



*De wandeling van +/- 3,5 km (ronde) is toegankelijk voor PBM's, kinderwagens, fietsen en scooters. Drinkwater en sanitaire voorzieningen zijn beschikbaar bij de ROx tijdens de openingsuren.*



*Je kunt gratis een snipe huren (een stoel op twee wielen getrokken door twee personen) bij het de toeristische dienst van Virton (+32(0)63 57 89 04 en Rue des Grasses-Oies 2b, 6760 Virton).*

### Nr.1


Bereken de afstand van het Flâneries-circuit aan de hand van de informatie op het bord bij de ingang van de RAVeL. Tip: aantal bankjes.

Antwoord (in meters):

### Nr.2

Welke sporten kun je op deze speelplaats beoefenen? Omcirkel de juiste antwoorden.

a) Rolhockey



b) Basketbal



c) Waterskiën






**Nr. 3**

Welke natuurlijke materialen kunnen worden gebruikt in mandenmakerswerk?  
Omcirkel de juiste antwoorden.

a) Klimop



b) Rieten



c) Clematissen




d) Scoubidou



**Nr. 4**

Teken de klokkentoren van Rouvroy



**Nr.5**

Wat zijn de voordelen van heggen? Omsingel de indringer.

a) De omringende vegetatie opwarmen

b) De wind afremmen

c) Afvloeiend water vasthouden



## Nr. 6

Wat ligt hier volgens de legende begraven?



## Nr. 7

Welk dier vindt geen toevlucht op de RAVeL?  
*Omcirkel de indringer.*

a) Egel



b) Mees



c) Draak



## Nr.8

In welk jaar werd de lijn 155  
in gebruik genomen?

**Goed gedaan!**

Je hebt de speurtocht volbracht en misschien een paar geheimen van de RAVeL ontdekt. Ga nu terug en geniet op je gemak van het schilderachtige landschap!







# Kaart van de speurtocht



20/06/2024



**PCDR de ROUVOY**

Deze speurtocht is gecreëerd ter gelegenheid van de installatie van vier educatieve panelen, geproduceerd in het kader van het PCDR (gemeentelijke plattelandsontwikkelingsplan) van Rouvrois en ingehuldigd in 2024. Het ontwerp bracht de CLDR (Lokale Commissie voor Plattelandsontwikkeling) en de gemeente Rouvrois samen met het Waals Plattelandsnetwerk, het Huis voor Toerisme van de Gaume, de toeristische dienst "Le Méridional", het natuurpark "de Gaume", het Musée gaumais en talrijke experts uit de regio. Dank aan iedereen die hieraan heeft bijgedragen!

